



Bassin Rhône Méditerranée













Réseau ONDE

Suivi usuel de Septembre 2020 - Campagne 5

DIRECTION RÉGIONALE
DE L'ENVIRONNEMENT,
DE L'AMÉNAGEMENT
ET DU LOGEMENT

AUVERGNE-RHÔNE-ALPES
BASSIN RHÔNE-
MÉDITERRANÉE

Indice d'écoulement

-  Indice fort (10) : bon écoulement
-  9
-  8
-  7
-  6 : écoulement très critique
-  5 : étiage très sévère
-  4
-  3
-  2
-  indice faible(1): mauvais écoulement
-  absence de données
-  Bassin Rhône-Méditerranée

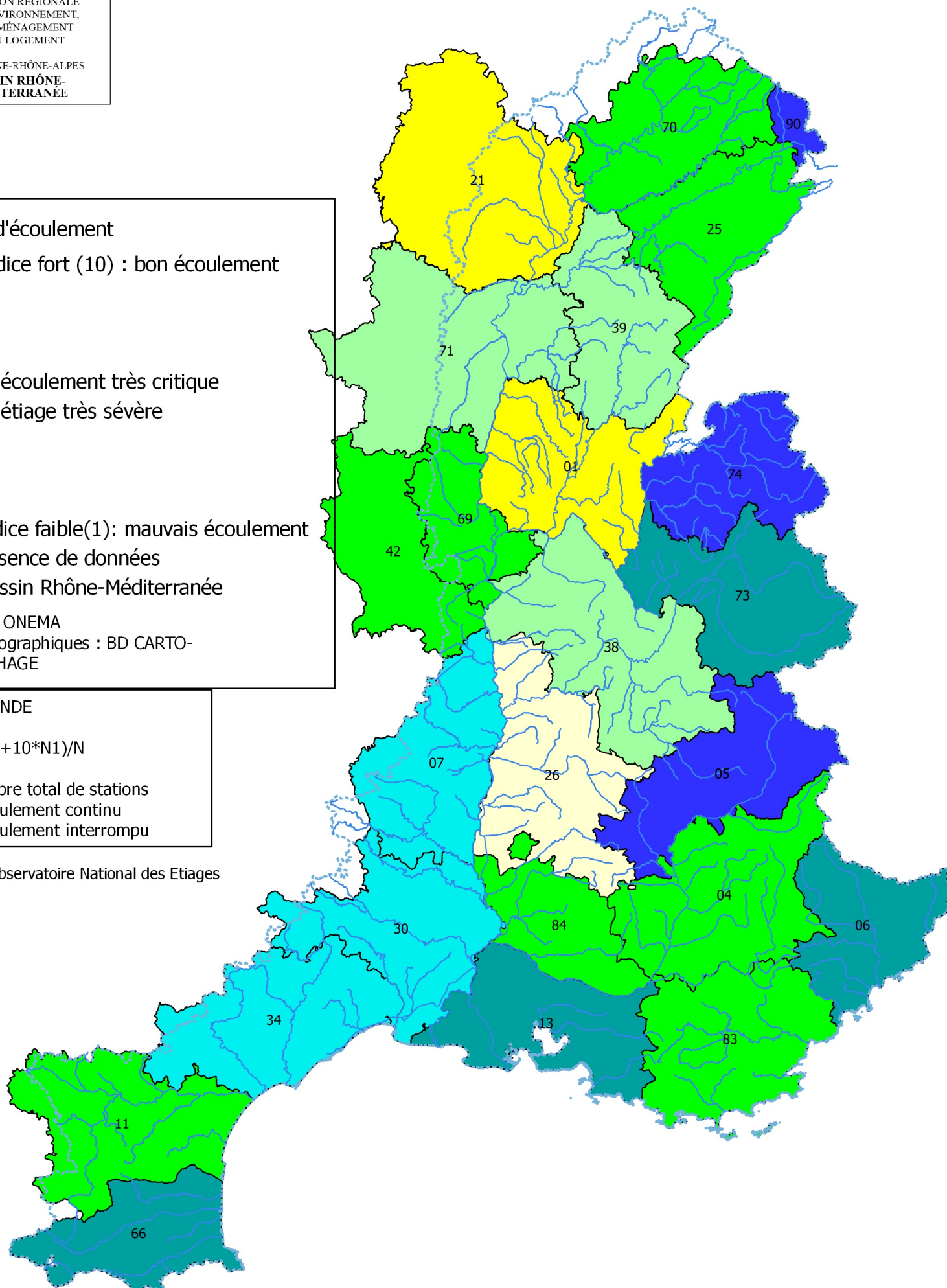
Sources : ONEMA
Fond cartographiques : BD CARTO-
BD CARTHAGE

Indice ONDE

$$I = (5 \cdot N2 + 10 \cdot N1) / N$$

N : nombre total de stations
N1 : écoulement continu
N2 : écoulement interrompu

ONDE : Observatoire National des Etiages



BASSIN RHONE-MEDITERRANEE - INDICE ONDE - Suivi départemental – campagnes 2020

N° Département	Département	Type de campagne usuelle/crise	Campagne Mai 2020	Campagne Juin 2020	Campagne Juillet 2020	Campagne Août 2020	Campagne Septembre 2020
01	01 - Ain	usuelle		8,28	6,56	3,59	4,84
04	04 - Alpes Haute Provence	usuelle	10	10	9,22	7,5	7,97
05	05 - Hautes Alpes	usuelle	10	10	8,67	7,83	10
06	06 - Alpes maritime	usuelle	9,63	10	9,5	8,63	9
07	07 - Ardèche	usuelle	10	9,67	9,17	8	8
11	11 - Aude	usuelle	10	9,67	9	7,33	7
13	13 - Bouches du Rhône	usuelle	9,67	9,67	9	8,5	9,17
21	21 - Côte d'Or	usuelle	8,67	7,3	4,5	4,33	4,17
25	25 - Doubs	usuelle	10	10	8,67	6,83	7,67
26	26 - Drôme	usuelle	9,84	9,52	7,26	3,23	5,32
30	30 - Gard	usuelle	9,71	7,91	6,01	4,75	8,54
34	34 - Hérault	usuelle	10	9,67	7,17	6,67	8,67
38	38 - Isère	usuelle	8,91	8,6	6,56	4,38	6,56
39	39 - Jura	usuelle	9,4		5,71	4,64	6,43
42	42 - Loire	usuelle	10	10	8	7	7,33
66	66 - PO	usuelle	9,7	9,7	9,7	9,09	9,7
69	69 - Rhône	usuelle	9,38	9,38	7,81	5,63	7,5
70	70 - Haute-Saône	usuelle	9,67	9,33	6,67	7	7,83
71	71 - Saône et Loire	usuelle	9,86	9,86	7,84	6,68	6,62
73	73 - Savoie	usuelle	10	10	9,5	8,83	9,5
74	74 - Haute Savoie	usuelle	10	10	9,82	9,29	10
83	83 - Var	usuelle	10	10	8,67	5,67	7
84	84 - Vaucluse	usuelle	10	9	7	4,17	7,17
90	90 - T.Belfort	usuelle	10	10	9,55	10	10

Légende Carte

10	Bon écoulement
9	
8	
7	
6	écoulement très critique
5	étiage très sévère
4	
3	
2	
1	Mauvais écoulement
ND	Absence de donnée

Indice ONDE $(5 \times N2 + 10 \times N1) / N$ N = Total stations
 N1 = stations en écoulement continu
 N2 stations en écoulement interrompu

Bassin Rhône-Méditerranée - Suivi des indices départementaux ONDE - Etiage 2020 - (Producteur de données : AFB)

Région	Département	N°	Date campagne	Nb de stations observées	Type de campagne usuelle/crise	Indice ONDE	Noms des cours d'eau en "écoulement non visible"	Noms des cours d'eau "en assec"
Bassins Saône-Doubs	21 - Côte d'Or	1	25/05/2020	17	usuelle	8,67	Meuzin	Suzon, Ruisseau des Tilles
		2	25/06/2020	17	usuelle	7,3	Ru de la deuxième raie	Suzon, Ruisseau des Tilles, Ruisseau de l'étang, Meuzin, Rhoin
		3	24/07/2020	17	usuelle	4,5	Ru de Prâlon	Suzon, Ru des tilles, Tille, Ignon, Ru de la deuxième raie, ru de l'étang, Meuzin, Rhoin
		4	24/08/2020	17	usuelle	4,33		Rhoin, Ru des Tilles, Tille, Ignon, Ru de Prâlon, Ru de la deuxième raie, Ru de l'étang, Meuzin, Suzon
		5	25/09/2020	17	usuelle	4,17		Suzon, Ru des tilles, Tille, Ignon, Ru de Prâlon, Ru de la deuxième raie, Ru de Meurseault, ru de l'étang, Meuzin, Rhoin
	25 - Doubs	1	27/05/2020	30	usuelle	10		
		2	26/06/2020	30	usuelle	10,0		
		3	15/07/2020	30	complémentaire	9,33	Brême, Doubs	Barbèche
		4	27/07/2020	30	usuelle	8,67	Cornebouche, Morte, Doubs, Ru du Caillet	Brême, Barbèche
		5	11/08/2020	30	complémentaire	8,17	Théverot	Brême, Cornebouche, Drugeon, Barbèche, Corcelle
		6	25/08/2020	30	usuelle	6,83	Morte, Doubs, Audeux,	Théverot, Corcelle, Brême, Cornebouche, Drugeon, Barbèche, Roide, Cébriot
		7	15/09/2020	30	complémentaire	6,5	Ru du Caillet	Brême, Cornebouche, Doubs à Ville du Pont, Drugeon, Roide Barbèche, Audeux, Cébriot, Théverot, Corcelle
		8	25/09/2020	30	usuelle	7,67	Théverot, Corcelle, Doubs à Ville du Pont, Drugeon, Roide, Audeux, Ru du Caillet, Cébriot,	Brême, Cornebouche, Barbèche
	39 - Jura	1	24/04/2020	42	complémentaire	8,81	Ain, Veuge, Ponson, Réverotte	Rondaine, Lison, Larine
		2	11/05/2020	42	complémentaire	10,0		
		3	25/05/2020	42	usuelle	9,4	Rondaine, Veuge, Larine	Réverotte
		4	du 24 au 26/06	42	usuelle	NA	Sedan, Sablonne, Verine	Réverotte, Larine, Rondaine
		5	06/07/2020	42	complémentaire	7,14	Madeleine, Ponson, Sablonne, Ru de Borne, Ru de la Serre	Rondaine, Veuge, Echeneau, Sedan, Larine, Vèze, Grabusse, Verine, Réverotte,
		6	16/07/2020	42	complémentaire	NA	Lison, Froideau, Arne, Ru de la serre, Ru de Clairvent,	Ain, Bief d'enfer, Madeleine, Rondaine, Veuge, Lison, Ponson, Dard, Echeneau, Sedan, Larine, Sablonne, Vèze, Vèze, Grabusse, Ru de borne, Vérine, Réverotte
		7	Du 24 au 27/07/2020	42	usuelle	5,71	Madeleine, Ponson, Froideau, Sablonne, Vèze, Arne, Clairvent, Vérine,	Ain, Rondaine, Veuge, Lison, Dard, Echeneau, Sedan, Orain, Larine, Sablonne, Vèze, Grabusse, Borne, Réverotte
		8	Du 07 au 10/08/2020	42	complémentaire	5,6	Galavo, Lison, Ponson, Brenne, Froideau, Arne, Grabusse, Sablonne, Ru de Clairvent, Vérine	Ain, Rondaine, Veuge, Dard, Echeneau, Sedan, Larine, Sablonne, Vèze, Vèze, Borne, Serre, Révrotte
		9	24/08/2020	42	usuelle	4,64	Galavo, Saine, Madeleine, bief février, Ponson, Froideau, Sablonne	Ain, Bief d'enfer, Rondaine, Veuge, Lison, Combe rosier, Buronnet, Dard, Echeneau, Sedan, Larine, Sablonne, Vèze, Vèze, Arne, Borne, Serre, Clairvent, Réverotte
		10	du 24 au 27/09/2020	42	usuelle	6,43	Lison, Ponson, Seille, Sablonne	Ain à Nozeroy, Rondaine, Veuge, Dard, Echeneau, Sedan, Larine, Morte, Vèze, Ru de Vaux, Arne, Ru de Borne, Réverotte

Région	Département	N°	Date campagne	Nb de stations observées	Type de campagne usuelle/crise	Indice ONDE	Noms des cours d'eau en "écoulement non visible"	Noms des cours d'eau "en assec"
		11	05/10/2020	42	complémentaire	9,29		Larine, Sablonne, Réverotte
	70 - Haute-Saône	1	14/05/2020	30	complémentaire	10		
		2	25/05/2020	30	usuelle	9,67	Ognon à Froideterre, Ruisseau du Grand bois	
		3	25/06/2020	30	usuelle	9,33	La Bonde, Le Cabri	Ruisseau du grand bois
		4	27/07/2020	30	usuelle	6,67	Chatenois, Bonde	Beuletin, Coudrier, Censeaux, Ognon, Rahin , Cabri, Ru du grand bois, Ru de Gailley, Picot,
		5	25/08/2020	30	usuelle	7	Goutte, Bonde, Tounolle, Fontaine de Magney	Beuletin, Ognon, Rahin, Cabri, Garnd bois, Picot, Censeau
		6	25/09/2020	30	usuelle	7,83	Bonde	Beuletin, Ru de Ceseau, Ognon, Rahin, Cabri, Ru du Grand bois?
		1	du 20 au 23/05/2020	19	complémentaire	10		
		2	du 25 au 26/05/2020	19	usuelle	9,86		
		3	23/06/2020	19	usuelle	9,86		
	71 - Saône et Loire	4	06/07/2020	19	complémentaire	9,46	Ru de Joux	
		5	23/07/2020	19	usuelle	7,84	Guyotte, Sane Morte, Tenarre	Ru de Joux
		6	03/08/2020	19	complémentaire	7,16	Thalie, Sane morte, Tenarre, Blaine	Ru de Joux, Guyotte
		7	25/08/2020	19	usuelle	6,68	Brennon, Thalie, Servonne, Tenarre	Ru de Joux, Guyotte
		8	23/09/2020	19	usuelle	6,62	Brennon, Tenarre	Ru de Joux, Thalie, Guyotte, Sane morte
	90 - T.Belfort	1	23/04/2020	11	complémentaire	10		
		2	02/05/2020	11	complémentaire	10		
		3	26/05/2020	11	usuelle	10		
		4	26/06/2020	11	usuelle	10		
		5	26/07/2020	11	usuelle	9,55	Margrabant	
		6	12/08/2020	11	complémentaire	9,09		Margrabant
		7	31/08/2020	11	usuelle	10		
		8	09/09/2020	11	complémentaire	NA		Savoureuse, Margrabant
		9	29/09/2020	11	usuelle	10		
	01 - Ain	1	25/05/2020	15	usuelle	nc		
		2	25/06/2020	30	usuelle	8,28	bief de la fontaine de fer , bief de Vernisson, Relevant	Durlande, bief de Glenne, Cotey, Salençon,
		3	24/07/2020	30	usuelle	6,56	Bief de la fontaine de fer, bief de la scierie, Relevant	Durlande, Albarine à Bettant, Albarine à Champdor, Bief d'Alex, Borrey ,bief de Glenne, Cotey,Riez, Salençon, bief de la fontaine de fer , bief de Vernisson, Relevant
		4	25/08/2020	30	usuelle	3,59	Bief de la Croix , Allondon, bief du vernisson, Suran, Renon, Sane-vive, ruisseau des Charrières	Agnin, Verdet, Durlande, Bief de la fontaine de fer, Albarine à Bettant, Albarine à Champdor, Bief d'Alex, Borrey, Chalaronne ,bief de Glenne, Cotey, Riez, Bief de la scierie, Relevant, Salençon, Veyron, Furan
		5	24/09/2020	30	usuelle	4,84	Bief de la Croix ,bief du vernisson, Suran	Agnin,Durlande, Bief de la fontaine de fer, Albarine à Bettant, Albarine à Champdor, Allondon, Borrey, bief de Glenne, Cotey,Relevant, Bief de la scierie, Salençon, Veyron,Renon
	07 - Ardèche	1	25/05/2020	30	usuelle	10		
		2	25/06/2020	30	usuelle	9,67		Mialan
		3	23/07/2020	30	usuelle	9,17	Nègue	Mialan , Daronne
		4	25/08/2020	30	usuelle	8	Duzon, Sumène	Mialan , Daronne, Sérouant, Lign , Nègue
		5	23/09/2020	30	usuelle	8	Duzon, Ormèze	Mialan , Daronne, Sérouant, Turzon, Ibie
	26 - Drôme	1	25/05/2020	31	usuelle	9,84	Joyeuse	

Région	Département	N°	Date campagne	Nb de stations observées	Type de campagne usuelle/crise	Indice ONDE	Noms des cours d'eau en "écoulement non visible"	Noms des cours d'eau "en assec"	
Bassins Rhône amont		2	23/06/2020	31	usuelle	9,52	Gumiane	Joyeuse	
		3	23/07/2020	31	usuelle	7,26	Chalon, Roubion, Gumiane	Ecoutay, Galaure, Joyeuse, Limone, Vence, Drôme à Charens, Loye	
		4	27/03/2020	31	usuelle	3,23	Jabron, Lauzon	Barberolle, Ecoutay, Drome à Loriol, Galaure, Grande Veuze, Joyeuse, Chalon, Vernaison, Limone, Roubion, Berre, Vence, Gumiane, Lez, Sure, Drôme à Charens, Ennuyé, Loye, Peychières, Escovanette	
		5	24/09/2020	31	usuelle	5,32	Jabron, Vence, Gumiane	Barberolle, Tessonne, Ecoutay, Galaure, Grande Veuze, Joyeuse, Chalon, Vernaison, Limone, Roubion, Berre, Sure, Loye	
		6							
		7							
		8							
		38 - Isère	1	27/04/2020	32	complémentaire	8,59	Varèze	Morge, Vesonne, Eydoches, Oron
			2	25/05/2020	32	usuelle	8,91	Morge	Varèze, Eydoches, Oron
			3	09/06/2020	32	complémentaire	9,38		Eydoches, Oron
			4	25/06/2020	32	usuelle	8,59	Dolon	Morge, Varèze, Eydoches, Oron
			5	23/07/2020	32	usuelle	6,56		Lanfray, Morge, Jonche, Vésonne, Dolon, Varèze, Galaveyson, Cumane, Bièvre, Eydoches, Oron
			6	25/08/2020	32	usuelle	4,38		Coche, Lanfray, Terrasse, Grange, Pissarde, Morge, Sauvey, Roizonne, Jonche, Vésonne, Dolon, Varèze, Galaveyson, Cumane, Courbon, Bièvre, Eydoches, Oron
			7	10/09/2020	32	complémentaire	5		Coche, Lanfray, Terrasse, Grange, Pissarde, Morge, Jonche, Vésonne, Dolon, Varèze, Galaveyson, Cumane, Courbon, Bièvre, Eydoches, Oron
			8	25/09/2020	32	usuelle	6,56		Morge, Jonche, Vésonne, Dolon, Varèze, Galaveyson, Cumane, Courbon, Bièvre, Eydoches, Oron
		42 - Loire	1	13/05/2020	30	complémentaire	10		
			2	26/05/2020	30	usuelle	10		
			3	25/06/2020	30	usuelle	10		
			4	27/07/2020	30	usuelle	8		Mardan, Charpassone, Pralong, Valencize, Argent, Volvon, Tranlong
			5	24/08/2020	30	usuelle	7		Charpassone, Valencize, Drugent, Durèze, Argent, Volvon, Torranche, Tranlong, Arbiche
			6	25/09/2020	30	usuelle	7,33		Pralong, Valencize, Drugent, Argent, Volvon, Torranche, Tranlong, Arbiche
		69 - Rhône	1	25/05/2020	32	usuelle	9,38		Garon, Galoche

Région	Département	N°	Date campagne	Nb de stations observées	Type de campagne usuelle/crise	Indice ONDE	Noms des cours d'eau en "écoulement non visible"	Noms des cours d'eau "en assec"
		2	26/06/2020	32	usuelle	9,38		Garon, Galoche
		3	23/07/2020	32	usuelle	7,81		Torranchin, Cosne, Garon, Rebaisselet, Galoche, Douby, Vauxonne à Charentay
		4	25/08/2020	32	usuelle	5,63	Charbonnière, Coise , Potensinet, Nizerand	Torranchin, Cosne, Reynard, Bassenon, Fondagny, Garon, Rebaisselet, Galoche, Douby, Drioule, Vauxonne à Charentay, Vauxonne au Pérreon
		5	25/09/2020	32	usuelle	7,5		Torranchin, Cosne, Reynard, Bassenon, Fondagny, Garon, Rebaisselet, Galoche
	73 - Savoie	1	25/05/2020	30	usuelle	10		
		2	26/06/2020	30	usuelle	10		
		3	25/07/2020	30	usuelle	9,5	Grand Clos	Coisetan
		4	25/08/2020	30	usuelle	8,83	Villard	Chéran, Coisetan, Grand Clos
		5	25/09/2020	30	usuelle	9,5	Grand Clos	Coisetan
	74 - Haute Savoie	1	26/05/2020	30	usuelle	10		
		2	25/06/2020	30	usuelle	10		
		3	23/07/2020	30	usuelle	9,82	Maravant	
		4	25/08/2020	30	usuelle	9,29	Maravant , Foron à Bogève	Foron à Vuiz-en-Sallaz
5		25/09/2020	30	usuelle	10			

Bassins Rhône aval	04 - Alpes Haute Provence	1	fin mai		usuelle	10		
		2	fin juin		usuelle	10		
		3	fin juillet		usuelle	9,22		
		4	fin août		usuelle	7,5		
		5	fin septembre		usuelle	7,97		
		6						
		7						
	05 - Hautes Alpes	1	fin mai		usuelle	10		
		2	fin juin		usuelle	10		
		3	fin juillet		usuelle	8,67		
		4	fin août		usuelle	7,83		
		5	fin septembre		usuelle	10		
	13 - Bouches du Rhône	1	fin mai		usuelle	9,67		
		2	fin juin		usuelle	9,67		
3		fin juillet		usuelle	9			
4		fin août		usuelle	8,5			
5		fin septembre		usuelle	9,17			

Région	Département	N°	Date campagne	Nb de stations observées	Type de campagne usuelle/crise	Indice ONDE	Noms des cours d'eau en "écoulement non visible"	Noms des cours d'eau "en assec"
	30 - Gard	1	24/04/2020	79	Complémentaire	9,62	Les Seynes à Serviers-et-Labaume, Le valat des Boutines à la confluence avec valat des Romanes à Salinelles	Le Valat de Fontlongue à Corbes, Le ruisseau d'Aigalade à Salinelles
		2	25/05/2020	79	Usuelle	9,81	Les Seynes à Serviers-et-Labaume, Le Valat de Fontlongue à Corbes, Le valat des Boutines à la confluence avec valat des Romanes à Salinelles	-
		3	24/06/2020	79	Usuelle	7,91	Le ruisseau de Rodières à Cornillon, L'Alzon à Vallabrix, Le Bourdic à Baron, L'Esquielle à Saint-Genies-de-Malgoires, Le Lauriol à Boucoiran-et-Nozières, L'Argentesse à La Cadière-et-Cambo, Le Courme à Moulezan	Le ruisseau de Valbonne à Saint-Paulet-de-Caisson, Le Bourdic à Sainte-Anastasia, Le Merlançon à Saint-Hippolyte-de-Montaigu, Les Seynes à Serviers-et-Labaume, La Candoulières à Saint-Jean-de-Ceyrargues, Le ruisseau de la Tombe à Sainte-Cécile-d'Andorge, L'Alzon à Saint-Jean-du-Pin, Le ruisseau de Roquefeuil à Mialet, Le Valat de Fontlongue à Corbes, Le Crioulon à Saint-Jean-de-Crioulon, Le valat des Boutines à la confluence avec valat des Romanes à Salinelles, Le ruisseau d'Aigalade à Salinelles, Le valat d'Aiguèze à Saint-Julien-de-Peyrolas
		4	23/07/2020	79	Usuelle	6,01	Le Bournave à PONTEILS-ET-BRESIS, La Ribeyrette à Chamborigaud, Le ruisseau de Braune à La Calmette, La Droude à Saint-Etienne-de-L'Olm, La Droude à Saint-Cesaire-de-Gauzignan, Le Droude à Brignon, Le Gardon à Dions, Le Lauriol à Boucoiran-et-Nozières, Le ruisseau du Rouquet à L'Estréchure, Le ruisseau de Fressac à Durfot-et-Saint-Martin-de-Sossenac, Le Brestalou à Brouzet-les-Quissac	Gagnière à BESSEGES, L'Auzon à Rivières, Le ruisseau de Valbonne à Saint-Paulet-de-Caisson, La Tave à La Bastide-d'Engras, L'Alzon à Vallabrix, Le Bourdic à Baron, Le Bourdic à Sainte-Anastasia, Le Merlançon à Saint-Hippolyte-de-Montaigu, Les Seynes à Serviers-et-Labaume, Le ruisseau Aigues Vives à Belvezet, L'Esquielle à Saint-Genies-de-Malgoires, La Candoulières à Saint-Jean-de-Ceyrargues, Le Ruisseau des Lumières à Sainte-Cécile-d'Andorge, L'Alzon à Saint-Jean-du-Pin, Le ruisseau de Roquefeuil à Mialet, Le Valat de Fontlongue à Corbes, L'Argentesse à La Cadière-et-Cambo, Le Courme à Moulezan, Le Crioulon à Saint-Jean-de-Crioulon, Le ruisseau de Russargues (Graniers) à Monoblet, Le valat des Boutines à la confluence avec valat des Romanes à Salinelles, Le ruisseau d'Aigalade à Salinelles, Le valat d'Aiguèze à Saint-Julien-de-Peyrolas, Le Recodier à Sumène
		5	23/08/2020	79	Usuelle	4,75	L'Alauzène à Allegre-les-Fumades, Le Coudoulous à Breau-et-Salagosse, Le Valat de Valdestours à Valleraugue, Le Merlançon à Bez-et-Esparon, Le ruisseau de Braune à La Calmette, La Droude à Saint-Etienne-de-L'Olm, La Droude à Saint-Cesaire-de-Gauzignan, Le Droude à Brignon, Les Seynes à Uzès, Le ruisseau Aigues Vives à Belvezet, Le Lauriol à Boucoiran-et-Nozières, Le Galeizon à Cendras - Pont de Bouzigue, Le ruisseau de Roquefeuil à Mialet, Le ruisseau des Rules à Mialet, Le ruisseau des Côtes à Saint-Jean-du-Gard, Le ruisseau de la Jasse à L'Estréchure, Le Rieurtord à Sumène	Le Bournave à PONTEILS-ET-BRESIS, La Ribeyrette à Chamborigaud, Gagnière à BESSEGES, L'Auzon à Rivières, L'Aiguillon à Lussan, Le ruisseau de Rodières à Cornillon, Le ruisseau de Valbonne à Saint-Paulet-de-Caisson, La Tave à La Bastide-d'Engras, L'Alzon à Vallabrix, Le Bourdic à Baron, Le Bourdic à Sainte-Anastasia, Le Gardon à Dions, Le Merlançon à Saint-Hippolyte-de-Montaigu, Les Seynes à Serviers-et-Labaume, L'Esquielle à Saint-Genies-de-Malgoires, La Candoulières à Saint-Jean-de-Ceyrargues, Le Ruisseau des Lumières à Sainte-Cécile-d'Andorge, Le ruisseau de la Tombe à Sainte-Cécile-d'Andorge, L'Alzon à Saint-Jean-du-Pin, Le valat de Russiel à Saint-André-de-Valborgne, Le ruisseau du Rouquet à L'Estréchure, Le Valat de Fontlongue à Corbes, L'Argentesse à La Cadière-et-Cambo, Le Courme à Moulezan, Le Crioulon à Saint-Jean-de-Crioulon, Le ruisseau de Fressac à Durfot-et-Saint-Martin-de-Sossenac, Le ruisseau de Russargues (Graniers) à Monoblet, Le Brestalou à Brouzet-les-Quissac, Le valat des Boutines à la confluence avec valat des Romanes à Salinelles, Le ruisseau d'Aigalade à Salinelles, Le valat d'Aiguèze à Saint-Julien-de-Peyrolas, Le Recodier à Sumène, Les pertes du Trévezet à Trèves

Région	Département	N°	Date campagne	Nb de stations observées	Type de campagne usuelle/crise	Indice ONDE	Noms des cours d'eau en "écoulement non visible"	Noms des cours d'eau "en assec"	
		6	21/09/2020	79	Usuelle	8,54	L'Aiguillon à Lussan, La Tave à La Bastide-d'Engras, L'Alzon à Saint-Jean-du-Pin, Le ruisseau de Roquefeuil à Mialet, Le ruisseau de Fressac à Durfort-et-Saint-Martin-de-Sossenac	Le ruisseau de Rodières à Cornillon, Le ruisseau de Valbonne à Saint-Paulet-de-Caisson, L'Alzon à Vallabrix, Le Bourdic à Sainte-Anastasia, Le Merlançon à Saint-Hippolyte-de-Montaigu, Le Valat de Fontlongue à Corbes, Le valat des Boutines à la confluence avec valat des Romanes à Salinelles, Le ruisseau d'Aigalade à Salinelles, Le valat d'Aiguèze à Saint-Julien-de-Peyrolas	
		84 - Vaucluse	1	fin mai		usuelle	10		
			2	fin juin		usuelle	9		
			3	fin juillet		usuelle	7		
			4	fin août		usuelle	4,17		
			5	fin septembre		usuelle	7,17		
Côtiers méditerranéens est	06 - Alpes maritime	1	fin mai		usuelle	9,63			
		2	fin juin		usuelle	10			
		3	fin juillet		usuelle	9,5			
		4	fin août		usuelle	8,63			
		5	fin septembre		usuelle	9			
	13 - Bouches du Rhône	1	fin mai		usuelle	9,67			
		2	fin juin		usuelle	9,67			
		3	fin juillet		usuelle	9			
		4	fin août		usuelle	8,5			
		5	fin septembre		usuelle	9,17			
	83 - Var	1	fin mai		usuelle	10			
		2	fin juin		usuelle	10			
		3	fin juillet		usuelle	8,67			
		4	fin août		usuelle	5,67			
		5	fin septembre		usuelle	7			
Côtiers méditerranéens ouest	11 - Aude	1	26/05/2020	30	Usuelle	10	-	-	
		2	26/06/2020	30	Usuelle	9,67	-	Le Cougaing à la Digne-d'Amont	

Région	Département	N°	Date campagne	Nb de stations observées	Type de campagne usuelle/crise	Indice ONDE	Noms des cours d'eau en "écoulement non visible"	Noms des cours d'eau "en assec"
		3	24/07/2020	30	Usuelle	9	La Vixiège à Orsans, La Berre à Villeneuve-les-Corbières	La Clamoux à Cabrespine, Le Cougaing à la Digne-d'Amont
		4	25/08/2020	30	Usuelle	7,33	La Corneilha à Bourrière, Le Saint Bertrand à Quillan, L'Argent Double à Peyriac-Minervoies, La Nielle à Fabrezan	La Clamoux à Cabrespine, La Vixiège à Orsans, L'Ambronne à St-Benoît, Le Tarassac à Tuchan, La Berre à Villeneuve-les-Corbières, La Berre à Portel-des-Corbières
		5	25/09/2020	30	Usuelle	7	Le Saint Bertrand à Quillan, La Nielle à Fabrezan	La Clamoux à Cabrespine, La Vixiège à Orsans, L'Ambronne à St-Benoît, L'Argent Double à Peyriac-Minervoies, Le Tarassac à Tuchan, Le Cougaing à la Digne-d'Amont, La Berre à Villeneuve-les-Corbières, La Berre à Portel-des-Corbières
	30 - Gard	1	24/04/2020	79	Complémentaire	9,62	Les Seynes à Serviers-et-Labaume, Le valat des Boutines à la confluence avec valat des Romanes à Salinelles	Le Valat de Fontlongue à Corbes, Le ruisseau d'Aigalade à Salinelles
		2	25/05/2020	79	Usuelle	9,81	Les Seynes à Serviers-et-Labaume, Le Valat de Fontlongue à Corbes, Le valat des Boutines à la confluence avec valat des Romanes à Salinelles	-
		3	24/06/2020	79	Usuelle	7,91	Le ruisseau de Rodières à Cornillon, L'Alzon à Vallabrix, Le Bourdic à Baron, L'Esquielle à Saint-Genies-de-Malgoires, Le Lauriol à Boucoiran-et-Nozières, L'Argentesse à La Cadière-et-Cambo, Le Courme à Moulezan	Le ruisseau de Valbonne à Saint-Paulet-de-Caisson, Le Bourdic à Sainte-Anastasie, Le Merlançon à Saint-Hippolyte-de-Montaigu, Les Seynes à Serviers-et-Labaume, La Candoulières à Saint-Jean-de-Ceyrargues, Le ruisseau de la Tombe à Sainte-Cécile-d'Andorge, L'Alzon à Saint-Jean-du-Pin, Le ruisseau de Roquefeuill à Mialet, Le Valat de Fontlongue à Corbes, Le Crieulon à Saint-Jean-de-Crieulon, Le valat des Boutines à la confluence avec valat des Romanes à Salinelles, Le ruisseau d'Aigalade à Salinelles, Le valat d'Aiguèze à Saint-Julien-de-Peyrolas
		4	23/07/2020	79	Usuelle	6,01	Le Bournave à PONTEILS-ET-BRESIS, La Ribeyrette à Chamborigaud, Le ruisseau de Braune à La Calmette, La Droude à Saint-Etienne-de-L'Olm, La Droude à Saint-Cesaire-de-Gauzignan, Le Droude à Brignon, Le Gardon à Dions, Le Lauriol à Boucoiran-et-Nozières, Le ruisseau du Rouquet à L'Estréchure, Le ruisseau de Fressac à Durfort-et-Saint-Martin-de-Sossenac, Le Brestalou à Brouzet-les-Quissac	Gagnière à BESSEGES, L'Auzon à Rivières, Le ruisseau de Valbonne à Saint-Paulet-de-Caisson, La Tave à La Bastide-d'Engras, L'Alzon à Vallabrix, Le Bourdic à Baron, Le Bourdic à Sainte-Anastasie, Le Merlançon à Saint-Hippolyte-de-Montaigu, Les Seynes à Serviers-et-Labaume, Le ruisseau Aigues Vives à Belvezet, L'Esquielle à Saint-Genies-de-Malgoires, La Candoulières à Saint-Jean-de-Ceyrargues, Le Ruisseau des Lumières à Sainte-Cécile-d'Andorge, L'Alzon à Saint-Jean-du-Pin, Le ruisseau de Roquefeuill à Mialet, Le Valat de Fontlongue à Corbes, L'Argentesse à La Cadière-et-Cambo, Le Courme à Moulezan, Le Crieulon à Saint-Jean-de-Crieulon, Le ruisseau de Russargues (Graniers) à Monoblet, Le valat des Boutines à la confluence avec valat des Romanes à Salinelles, Le ruisseau d'Aigalade à Salinelles, Le valat d'Aiguèze à Saint-Julien-de-Peyrolas, Le Recodier à Sumène

Région	Département	N°	Date campagne	Nb de stations observées	Type de campagne usuelle/crise	Indice ONDE	Noms des cours d'eau en "écoulement non visible"	Noms des cours d'eau "en assec"
		5	23/08/2020	79	Usuelle	4,75	L'Alauzène à Allegre-les-Fumades , Le Coudoulous à Breau-et-Salagosse, Le Valat de Valdestours à Valleraugue, Le Merlançon à Bez-et-Esparon, Le ruisseau de Braune à La Calmette, La Droude à Saint-Etienne-de-L'Olm, La Droude à Saint-Cesaire-de-Gauzignan, Le Droude à Brignon, Les Seynes à Uzès, Le ruisseau Aigues Vives à Belvezet, Le Lauriol à Boucoiran-et-Nozières, Le Galeizon à Cendras - Pont de Bouzigue, Le ruisseau de Roquefeuil à Mialet, Le ruisseau des Rules à Mialet, Le ruisseau des Côtes à Saint-Jean-du-Gard, Le ruisseau de la Jasse à L'Estréchure, Le Rieutord à Sumène	Le Bournave à PONTEILS-ET-BRESIS, La Ribeyrette à Chamborigaud, Gagnière à BESSEGES, L'Auzon à Rivières, L'Aiguillon à Lussan, Le ruisseau de Rodières à Cornillon, Le ruisseau de Valbonne à Saint-Paulet-de-Caisson, La Tave à La Bastide-d'Engras, L'Alzon à Vallabrix, Le Bourdic à Baron, Le Bourdic à Sainte-Anastasia, Le Gardon à Dions, Le Merlançon à Saint-Hippolyte-de-Montaigu, Les Seynes à Serviers-et-Labaume, L'Esquielle à Saint-Genies-de-Malgoires, La Candoulières à Saint-Jean-de-Ceyrargues, Le Ruisseau des Luminières à Sainte-Cécile-d'Andorge, Le ruisseau de la Tombe à Sainte-Cécile-d'Andorge, L'Alzon à Saint-Jean-du-Pin, Le valat de Russiel à Saint-André-de-Valborgne, Le ruisseau du Rouquet à L'Estréchure, Le Valat de Fontlongue à Corbes, L'Argentesse à La Cadière-et-Cambo, Le Courme à Moulezan, Le Crieulon à Saint-Jean-de-Crieulon, Le ruisseau de Fressac à Durfort-et-Saint-Martin-de-Sossenac, Le ruisseau de Russargues (Graniers) à Monoblet, Le Brestalou à Brouzet-les-Quissac, Le valat des Boutines à la confluence avec valat des Romanes à Salinelles, Le ruisseau d'Aigalade à Salinelles, Le valat d'Aiguèze à Saint-Julien-de-Peyrolas, Le Recodier à Sumène, Les pertes du Trévezet à Trèves
		6	21/09/2020	79	Usuelle	8,54	L'Aiguillon à Lussan, La Tave à La Bastide-d'Engras, L'Alzon à Saint-Jean-du-Pin, Le ruisseau de Roquefeuil à Mialet, Le ruisseau de Fressac à Durfort-et-Saint-Martin-de-Sossenac	Le ruisseau de Rodières à Cornillon, Le ruisseau de Valbonne à Saint-Paulet-de-Caisson, L'Alzon à Vallabrix, Le Bourdic à Sainte-Anastasia, Le Merlançon à Saint-Hippolyte-de-Montaigu, Le Valat de Fontlongue à Corbes, Le valat des Boutines à la confluence avec valat des Romanes à Salinelles, Le ruisseau d'Aigalade à Salinelles, Le valat d'Aiguèze à Saint-Julien-de-Peyrolas
	34 - Hérault	1	25/05/2020	30	Usuelle	10	-	-
		2	26/06/2020	30	Usuelle	9,67	La Boyne à Cabrières, La Cadoule à Castries	-
		3	27/07/2020	30	Usuelle	7,17	La Boyne à Cabrières, La Mosson à Combaillaux, Le Salaison à Le Cres	La Cadoule à Castries, Le Libron à Vias, Le Lirou à Prades-le-Lez, La Bénovie à Boisseron, L'Alzon à Saint-Bauzille-de-Putois, Le Bérange à Candillargues, La Vène à Poussan
		4	24/08/2020	30	Usuelle	6,67	La Mosson à Combaillaux, Le Lamalou à Rouet, Le Bérange à Candillargues, Le Salaison à Le Cres	La Boyne à Cabrières, La Cadoule à Castries, Le Libron à Vias, Le Lirou à Prades-le-Lez, La Salesse à Courniou, La Bénovie à Boisseron, L'Alzon à Saint-Bauzille-de-Putois, La Vène à Poussan
		5	25/09/2020	30	Usuelle	8,67	-	La Boyne à Cabrières, La Cadoule à Castries, Le Libron à Vias, Le Taurou à Murviel-les-Béziers
	66 - PO	1	27/05/2020	33	Usuelle	9,7	-	Le St Julia à Corbere las Cabanes

Région	Département	N°	Date campagne	Nb de stations observées	Type de campagne usuelle/crise	Indice ONDE	Noms des cours d'eau en "écoulement non visible"	Noms des cours d'eau "en assec"
		2	25/06/2020	33	Usuelle	9,7	-	Le St Julia à Corbere las Cabanes
		3	24/07/2020	33	Usuelle	9,7	-	Le St Julia à Corbere las Cabanes
		4	25/08/2020	33	Usuelle	9,09	-	La Rome à La Cluse Basse, Le St Julia à Corbere las Cabanes, la Riburette à Montalba
		5	24/09/2020	33	Usuelle	9,7	-	Le St Julia à Corbere las Cabanes